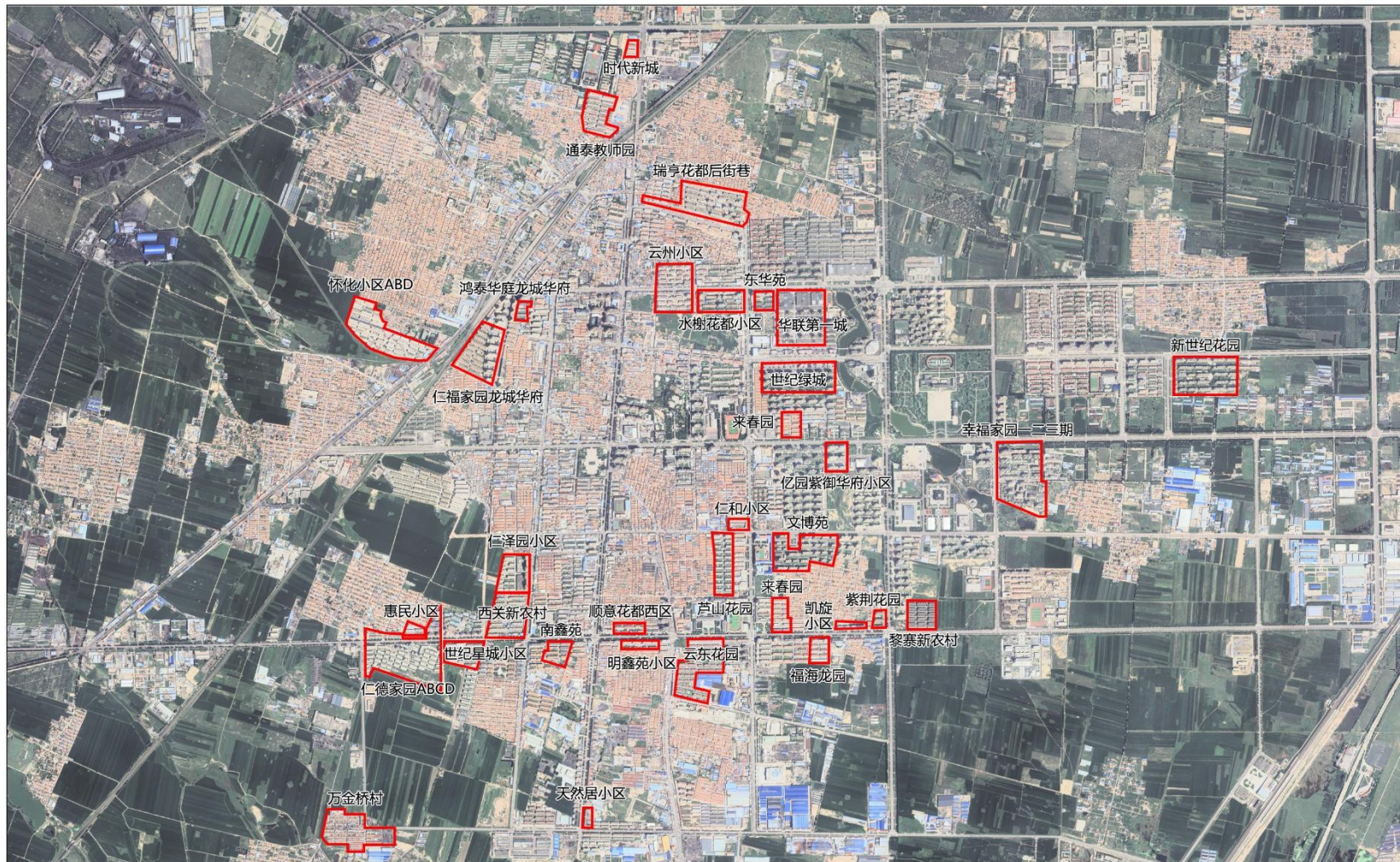


《怀仁市城镇雨污分流项目详细规划》主要规划图纸

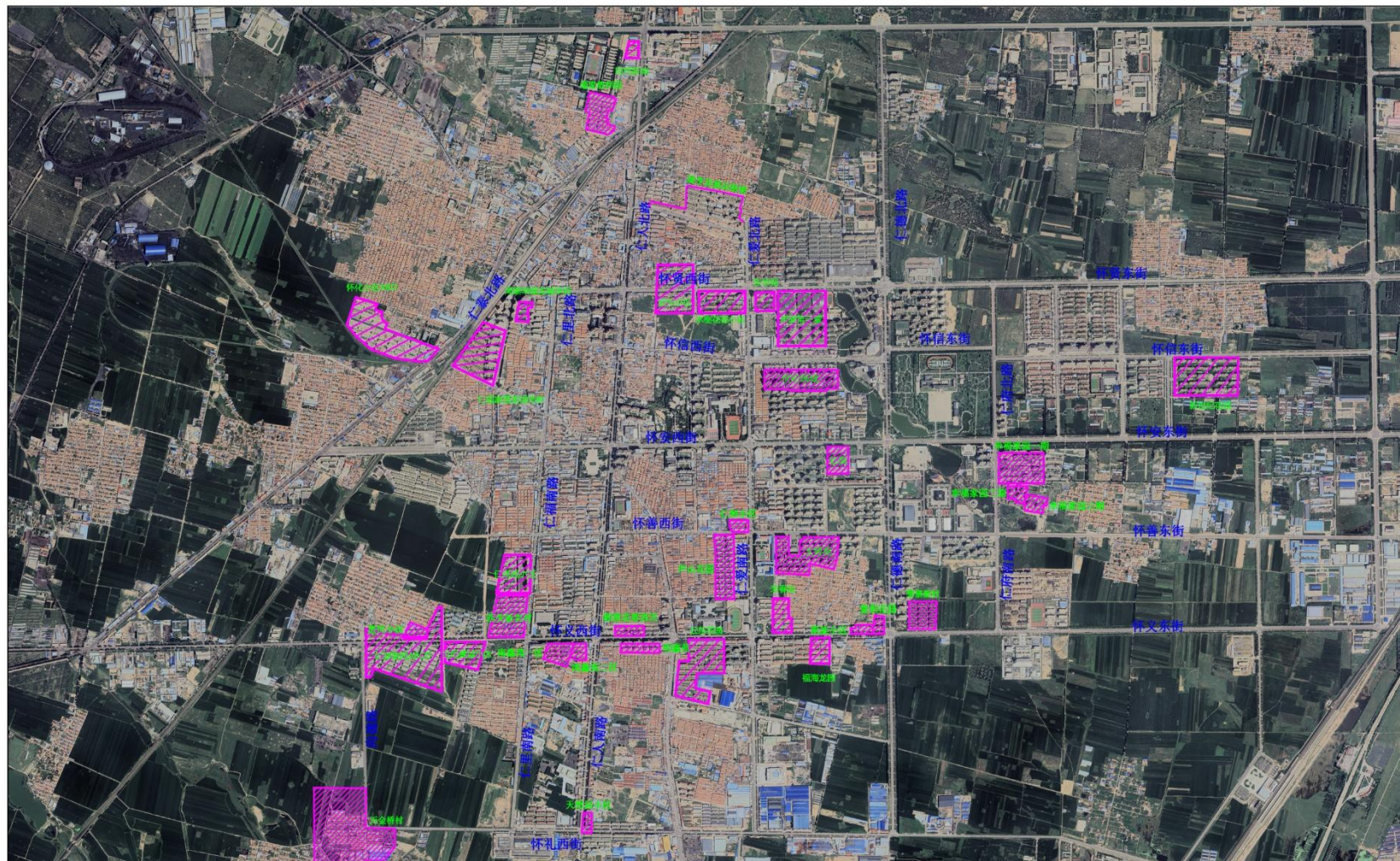
怀仁市城镇雨污分流项目详细规划

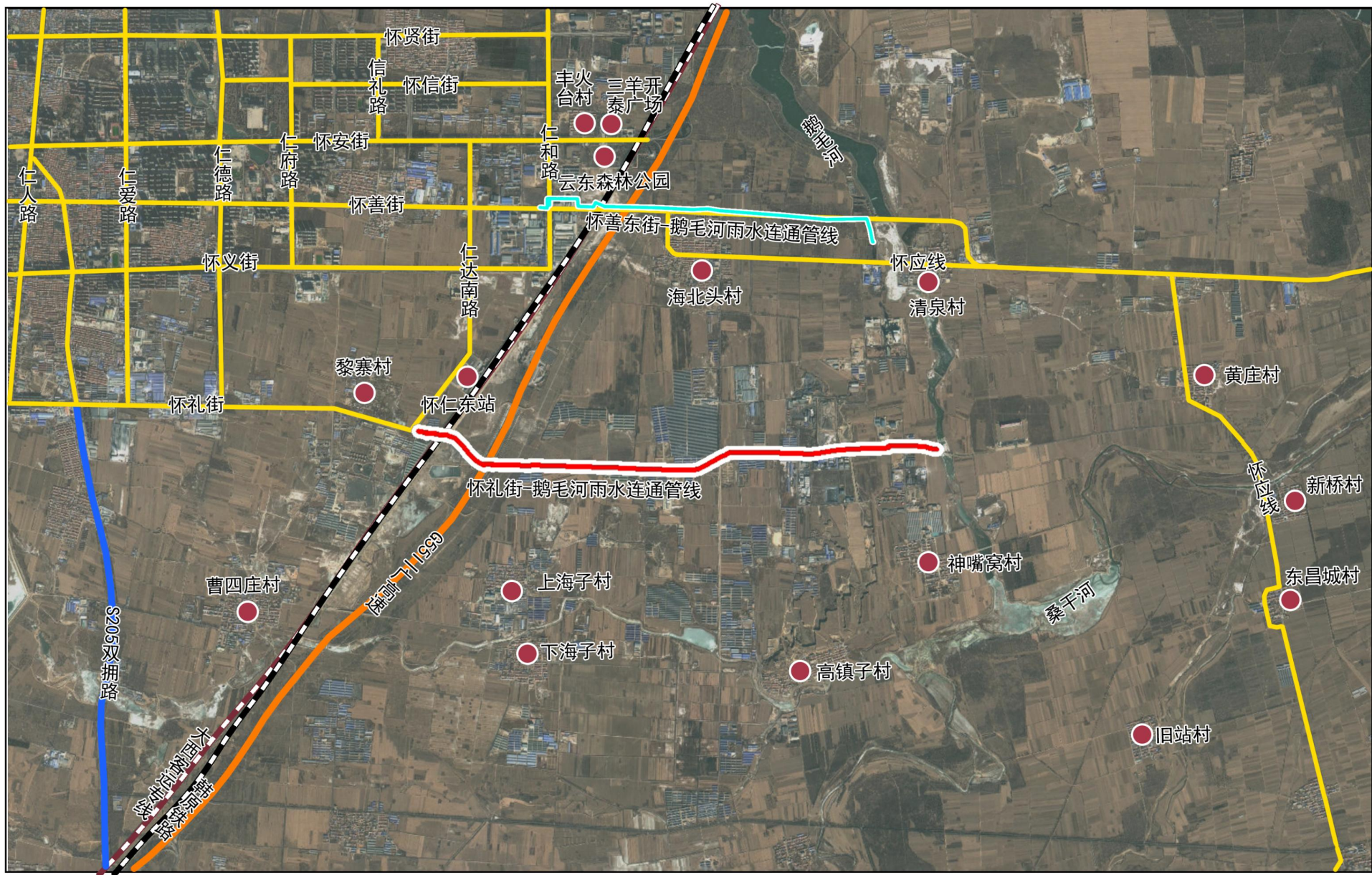
区位图2



怀仁市城镇雨污分流项目详细规划

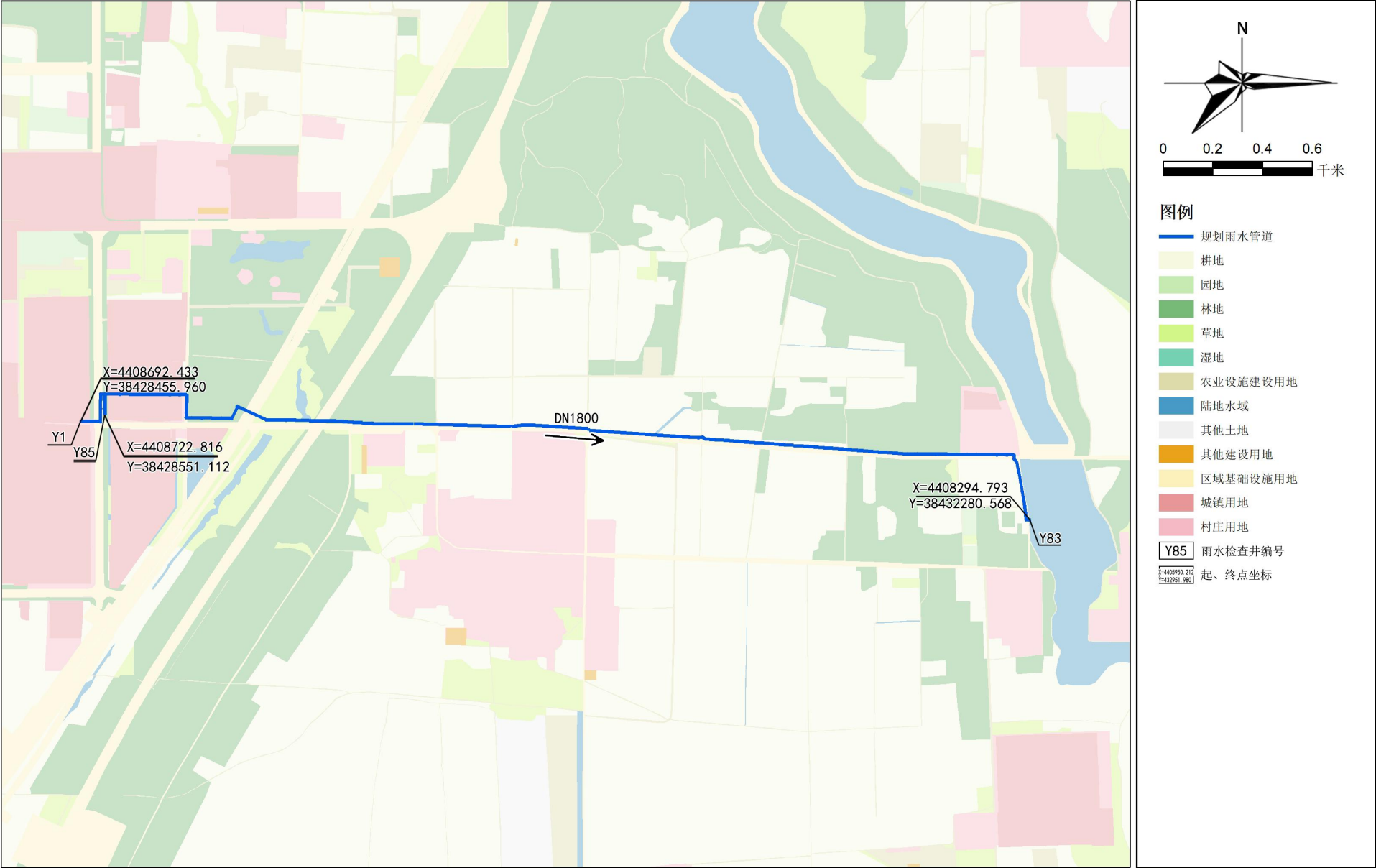
汇水分区图





怀仁市雨水连通项目详细规划

怀善东街-鹅毛河雨水管道规划图



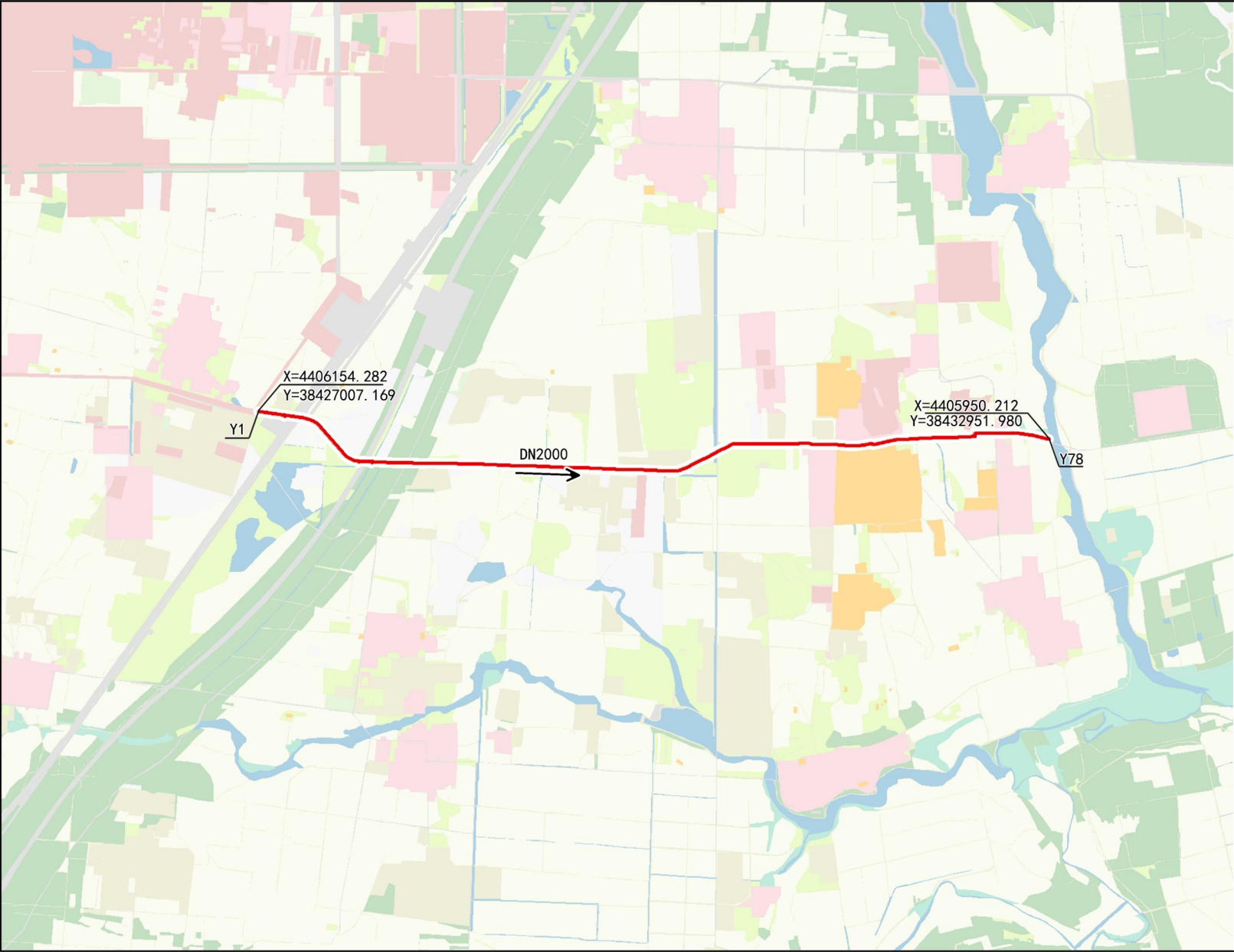
怀仁市雨水连通项目详细规划

怀善东街-鹅毛河雨水汇水范围图



怀仁市雨水连通项目详细规划

怀礼街-鹅毛河雨水管道规划图



图例

- 规划雨水管道
- 耕地
- 园地
- 林地
- 草地
- 湿地
- 农业设施建设用地
- 陆地水域
- 其他土地
- 其他建设用地
- 区域基础设施用地
- 城镇用地
- 村庄用地

Y78 雨水检查井编号

X=4405950.212
Y=38432951.980 起、终点坐标